



Włocławek, 11.2025 r.

Egzemplarz nr 1, 2, 3, 4

<p>Projekt stałej organizacji ruchu drogowego dla drogi powiatowej nr 3723W (Chrostkowo) - granica województwa - Blinno km 0+000 - 0+715</p>	
Lokalizacja:	<p>WOJEWÓDZTWO MAZOWIECKIE POWIAT SIERPECKI, GM. SZCZUTOWO, OBRĘB BLINNO, DZ. NR EWID. 152/1</p>
Inwestor:	 Powiat Sierpecki
Stadium dokumentacji:	Projekt Stałej Organizacji Ruchu Drogowego
Branża:	Drogorowa
Biurowo Projektowe:	<p>Usługi Drogowe sp. z o.o.</p>  <p>ul. Wiejska 89, 87-800 Włocławek tel. 785 46 12 73 e-mail.: uslugi.drogowe@gmail.com</p>
Projektant:	<p>mgr inż. Sergiusz M. Makowski uprawnienia budowlane nr KUP/0134/PWOD/12 do projektowania i kierowania robotami budowlanymi bez ograniczeń w specjalności drogowej</p>



SPIS TREŚCI:

1. Spis treści	str. 2
2. Opis techniczny	str. 3
3. Wykaz znaków	str. 6
4. Karta uzgodnień	str. 7
5. Część rysunkowa	str. 8
1) Plan orientacyjny	
2) Plany sytuacyjne oznakowania- arkusze 1 - 4	



OPIS TECHNICZNY

Projekt stałej organizacji ruchu drogowego dla drogi
powiatowej nr 3723W (Chrostkowo) - granica województwa -
Blinno

I. Podstawa prawna opracowania projektu

1. Ustawa z dnia 20 czerwca 1997 r. Prawo o ruchu drogowym,
2. rozporządzenie Ministrów Infrastruktury oraz Spraw Wewnętrznych i Administracji z dnia 31 lipca 2002 r. w sprawie znaków i sygnałów drogowych,
3. rozporządzenie Ministra Infrastruktury z dnia 23 września 2003 r. w sprawie szczegółowych warunków zarządzania ruchem na drogach oraz wykonywania nadzoru nad zarządzaniem,
4. rozporządzenia Ministra Infrastruktury z dnia 3 lipca 2003 r. w sprawie szczegółowych warunków technicznych dla znaków i sygnałów drogowych oraz urządzeń bezpieczeństwa ruchu drogowego i warunków ich umieszczania na drogach-załączniki nr 1 – 4,
5. ustawa z dnia 21 marca 1985 r. o drogach publicznych,
6. wizja lokalna drogi,
7. umowa na wykonanie projektu.



II. Przebieg drogi

Przebieg drogi powiatowej nr 3723W rozpoczyna się od granicy administracyjnej powiatu sierpeckiego poza obszarem zabudowy. W dalszym odcinku przebiega przez m. Blinno w terenie zabudowanym- koniec drogi stanowi skrzyżowanie z drogą krajową nr 10.

Odcinek drogi objęty opracowaniem przebiega poza obszarem zabudowy w km 0+000 – 0+715.

III. Charakterystyka drogi wg lokalizacji opracowania:

- Długość – 715 m,
- Szerokość nawierzchni drogi – 5,5 m,
- Rodzaj nawierzchni – bitumiczna,
- Pobocza – umocnione kruszywem łamanym,
- Chodnik – brak,
- Charakterystyka ruchu na drodze- niski poziom natężenia ruchu, dominuje ruch lokalny.

IV. Znaki:

1. Wielkość i kolorystyka :

- przyjęto znaki z grupy znaków średnie – odblaskowe I generacji,
- kolorystyka zgodnie z rozporządzeniem Ministra Infrastruktury z dnia 3 lipca 2003 r. w sprawie szczegółowych warunków technicznych dla znaków i sygnałów drogowych oraz urządzeń bezpieczeństwa ruchu drogowego i warunków ich umieszczania na drogach,



V. Uzasadnienie projektu:

W stanie obecnym droga powiatowa nr 3723W nie posiada opracowanej organizacji ruchu drogowego. Droga ta została przeznaczona do przebudowy. W związku z tym zasadne jest wykonanie projektu stałej organizacji ruchu drogowego oraz wprowadzenie jej w ramach przebudowy.

Termin wprowadzenia:

Termin wprowadzenia organizacji ruchu na podstawie niniejszego projektu: do 31.12.2028 r.

Projekt opracował:



WYKAZ ZNAKÓW PIONOWYCH

l.p.	symbol	szt.	słupki
1	A-12a	2	2
2	D-42	1	1
3	D-43	1	1
4	E17a	1	1
5	E-18a	1	1
6	F-3	1	1

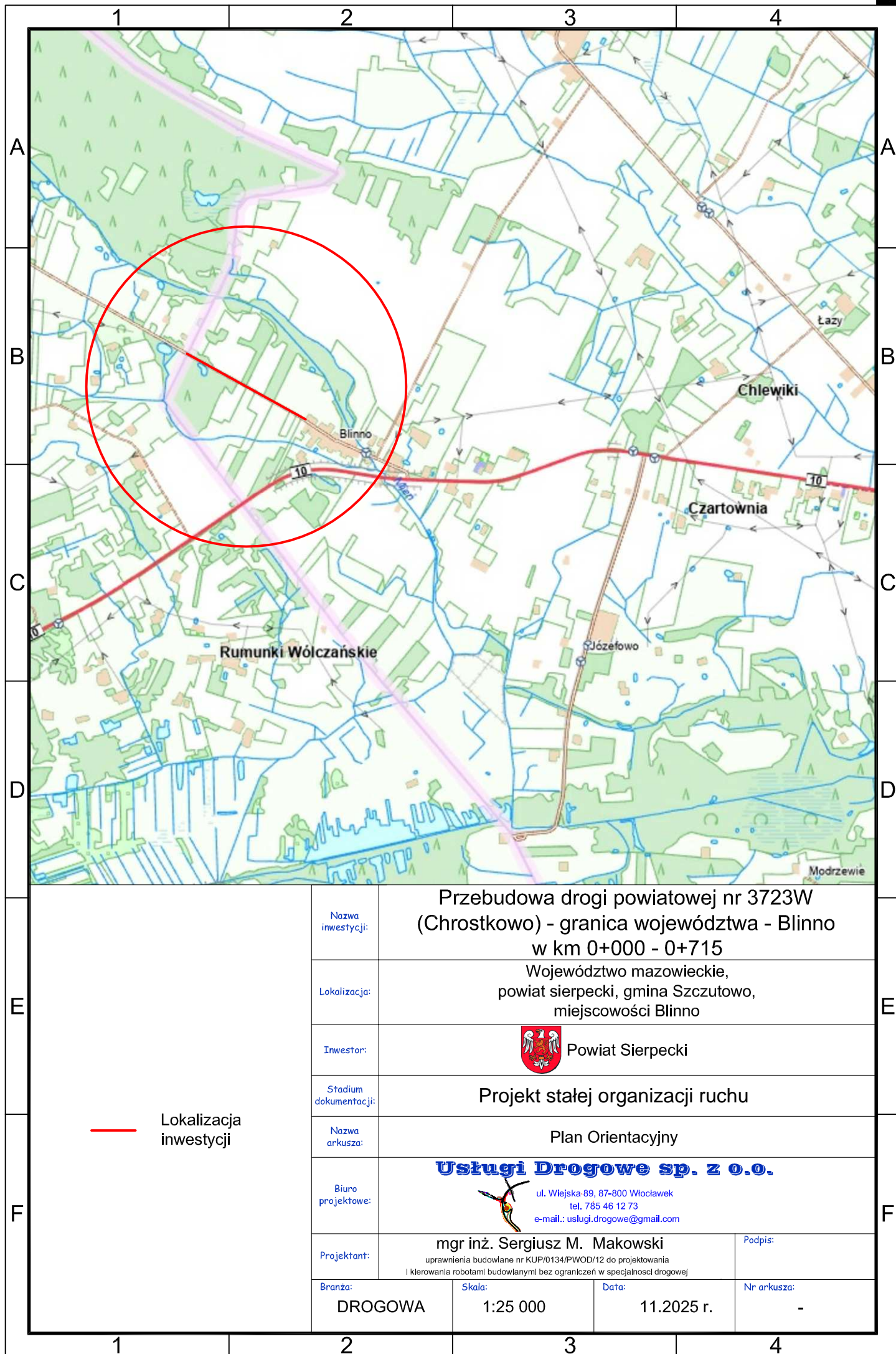


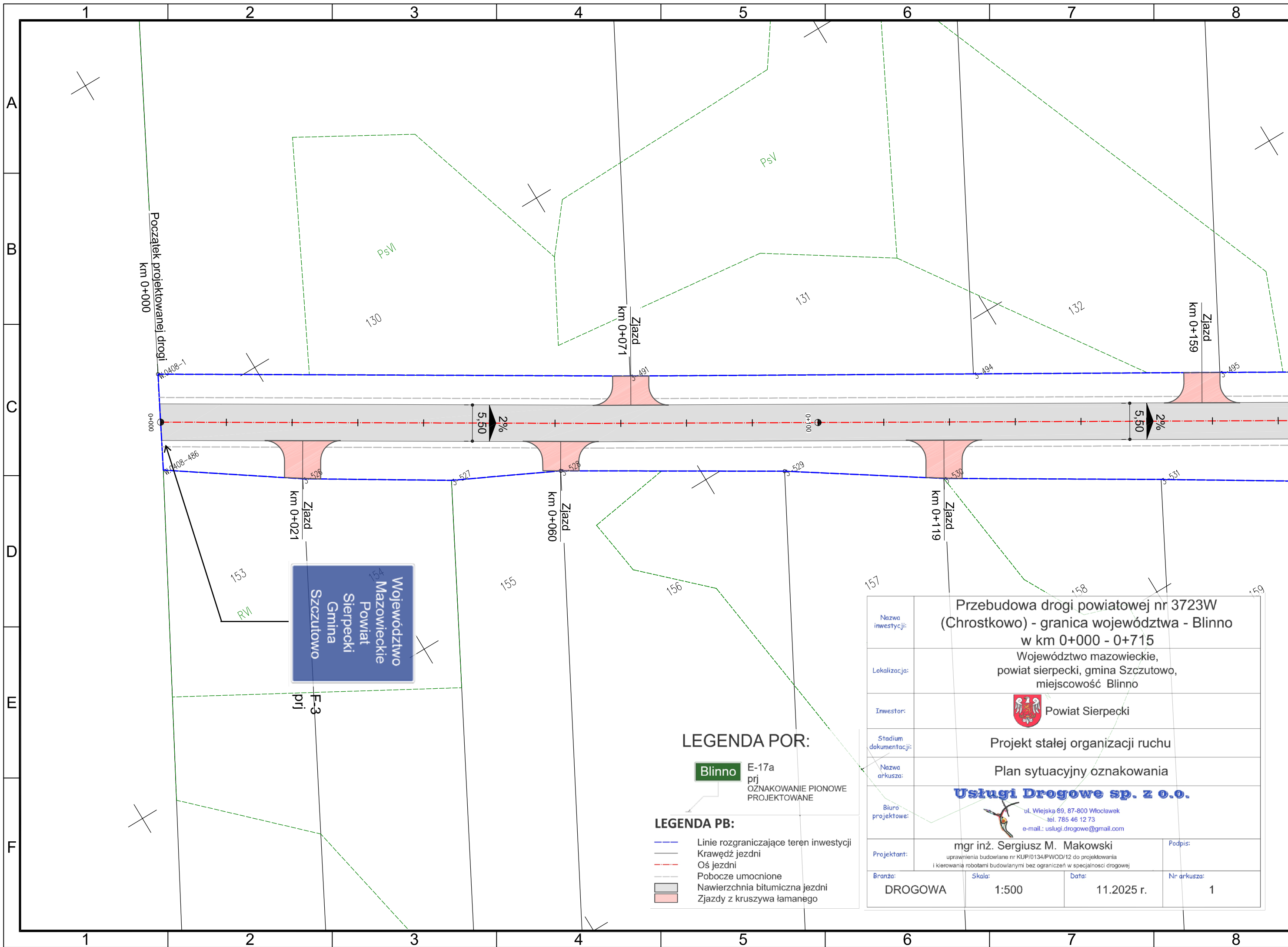
Karta uzgodnień

Projekt stałej organizacji ruchu drogowego dla drogi
powiatowej nr 3723W (Chrostkowo) - granica województwa -
Blinno



CZĘŚĆ RYSUNKOWA







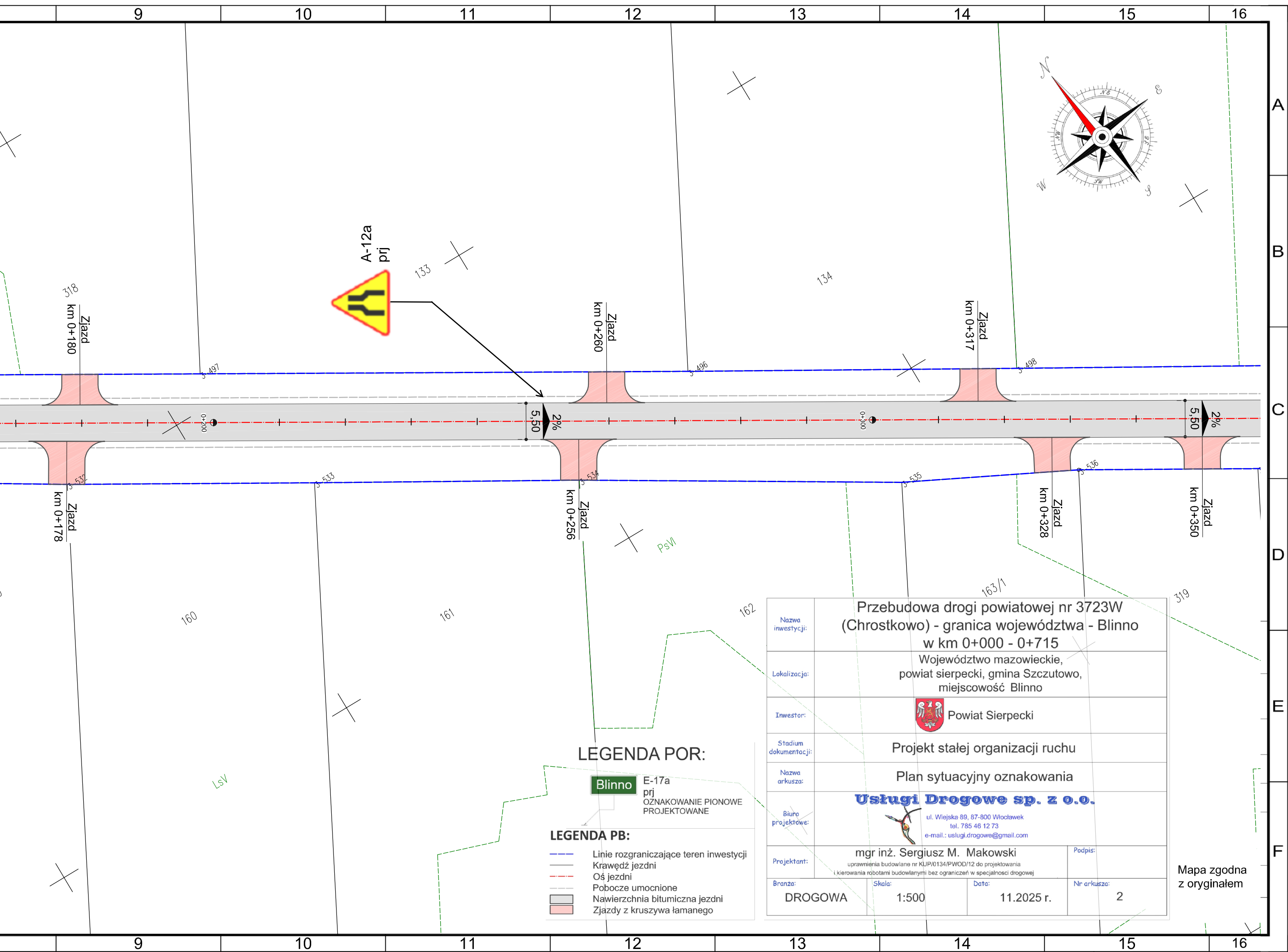
LEGENDA POR:

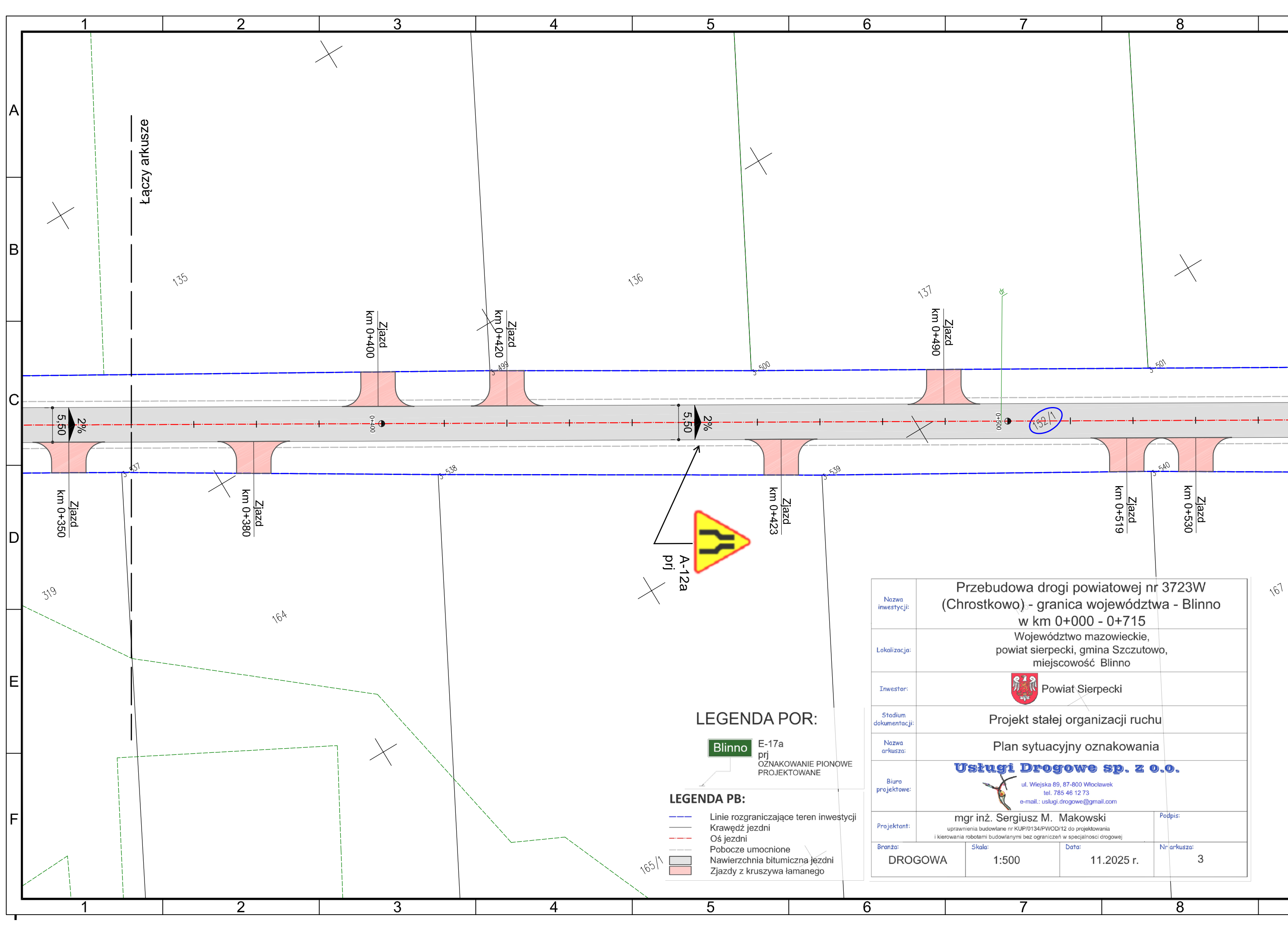
Blinno E-17a
prj
OZNAKOWANIE PIONOWE
PROJEKTOWANE

LEGENDA PB:

- Linie rozgraniczające teren inwestycji
- Krawędź jezdni
- Oś jezdni
- Pobocze umocnione
- Nawierzchnia bitumiczna jezdni
- Zjazdy z kruszywa łamanego

Nazwa inwestycji:	Przebudowa drogi powiatowej nr 3723W (Chrostkowo) - granica województwa - Blinno w km 0+000 - 0+715		
Lokalizacja:	Województwo mazowieckie, powiat sierpecki, gmina Szczutowo, miejscowość Blinno		
Inwestor:	 Powiat Sierpecki		
Stadium dokumentacji:	Projekt stałej organizacji ruchu		
Nazwa arkusza:	Plan sytuacyjny oznakowania		
Biurow projektowe:	 Usługi Drogowe sp. z o.o. ul. Wiejska 89, 87-800 Włocławek tel. 785 46 12 73 e-mail: uslugi.drogowe@gmail.com		
Projektant:	mgr inż. Sergiusz M. Makowski uprawnienia budowlane nr KUP/0134/PWOD/12 do projektowania i kierowania robotami budowlanymi bez ograniczeń w specjalności drogowej		Podpis:
Branża:	Skala:	Data:	Nr arkusza:
DROGOWA	1:500	11.2025 r.	1







LEGENDA POR:

Blinno E-17a
prj
OZNAKOWANIE PIONOWE
PROJEKTOWANE

LEGENDA PB:

- Linie rozgraniczające teren inwestycji
- Krawędź jezdni
- Oś jezdni
- Pobocze umocnione
- Nawierzchnia bitumiczna jezdni
- Zjazdy z kruszywa łamanego

Nazwa inwestycji:	Przebudowa drogi powiatowej nr 3723W (Chrostkowo) - granica województwa - Blinno w km 0+000 - 0+715			
Lokalizacja:	Województwo mazowieckie, powiat sierpecki, gmina Szczutowo, miejscowość Blinno			
Inwestor:	 Powiat Sierpecki			
Stadium dokumentacji:	Projekt stałej organizacji ruchu			
Nazwa arkusza:	Plan sytuacyjny oznakowania			
Biuro projektowe:	Usługi Drogowe sp. z o.o.  ul. Wiejska 89, 87-800 Włocławek tel. 785 46 12 73 e-mail.: uslugi.drogowe@gmail.com			
Projektant:	mgr inż. Sergiusz M. Makowski uprawnienia budowlane nr KUP/0134/PWOD/12 do projektowania i kierowania robotami budowlanymi bez ograniczeń w specjalności drogowej			Podpis:
Branża:	DROGOWA	Skala:	1:500	Data:
			11.2025 r.	Nr arkusza:
				3

